






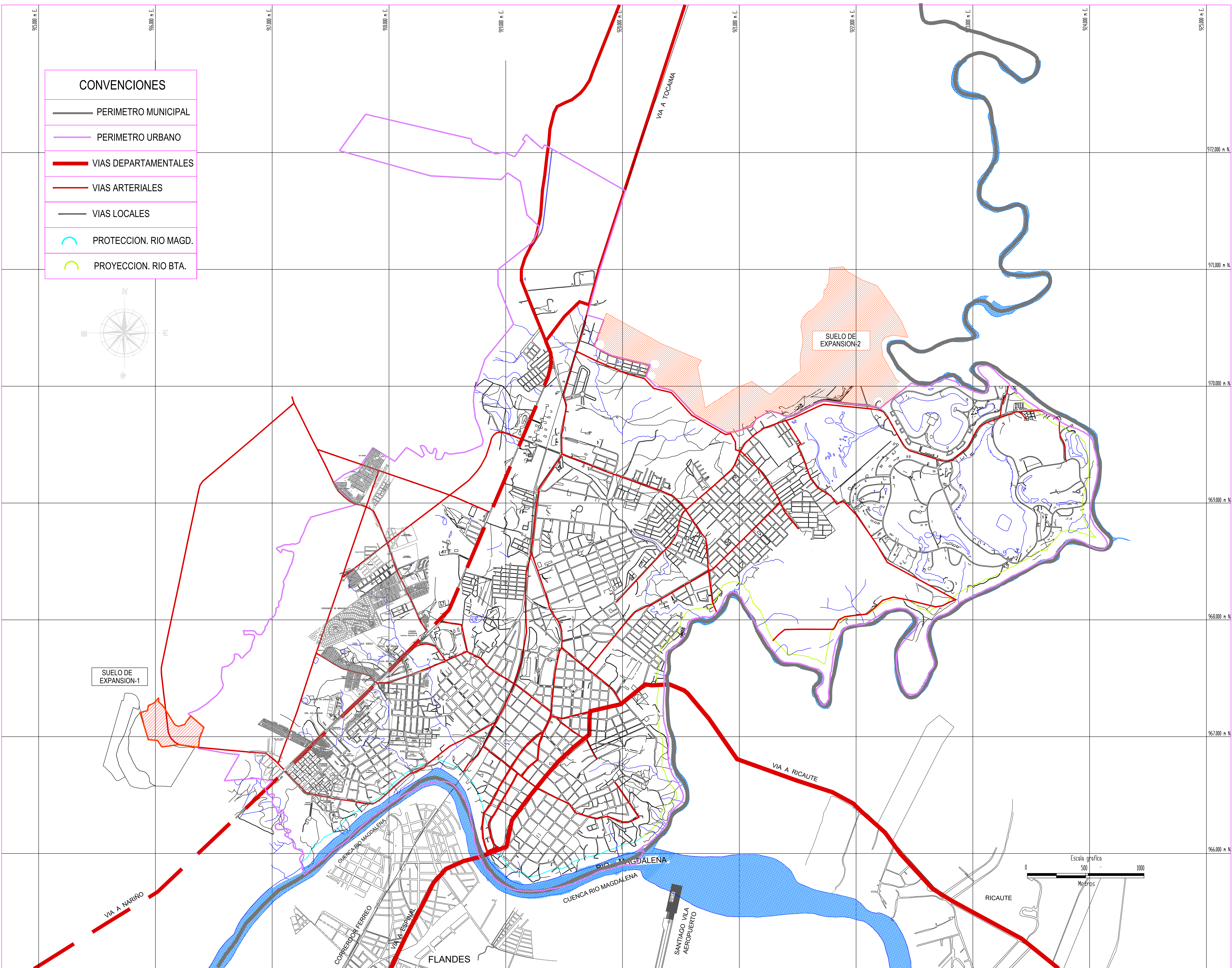
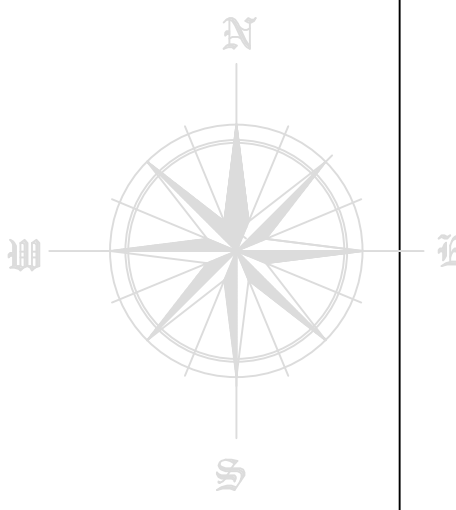


CONVENCIONES	
	PERIMETRO MUNICIPAL
	PERIMETRO URBANO
	VIAS DEPARTAMENTALES
	VIAS ARTERIALES
	VIAS LOCALES
	PROTECCION. RIO MAGD.
	PROYECCION. RIO BTA.




MUNICIPIO DE GIRARDOT

ALCALDIA MUNICIPAL DE GIRARDOT

RODOLFO SERRANO MONROY
ALCALDE MUNICIPAL

EDGAR MIGUEL RODRIGUEZ LOPEZ
JEFE OFICINA ASESORA DE PLANEACION

MODIFICACION EXCEPCIONAL
PLAN DE ORDENAMIENTO
TERRITORIAL
MUNICIPIO DE GIRARDOT
CONTRATO No 1002 DE 2009

CONSULTOR :
 Fernando Gaitán Luque, Arquitectura y Planificación
UNIVERSIDAD DE LOS ANDES
SOCIEDAD COLOMBIANA DE ARQUITECTOS

Arq. FERNANDO GAITAN LUQUE
MAT. 25700-05145 CDMARCA

CONTIENE :
**COMPONENTE URBANO
SISTEMA VIAL**

OBSERVACIONES :

LOCALIZACION :
MUNICIPIO DE GIRARDOT
DEPARTAMENTO DE CUNDINAMARCA

ASISTENTE DE URBANISMO :
ARQ. JUAN CARLOS OGAZA A.

ESCALA :
FECHA :
NOVIEMBRE DE 2011

PLANO No :
F-12